
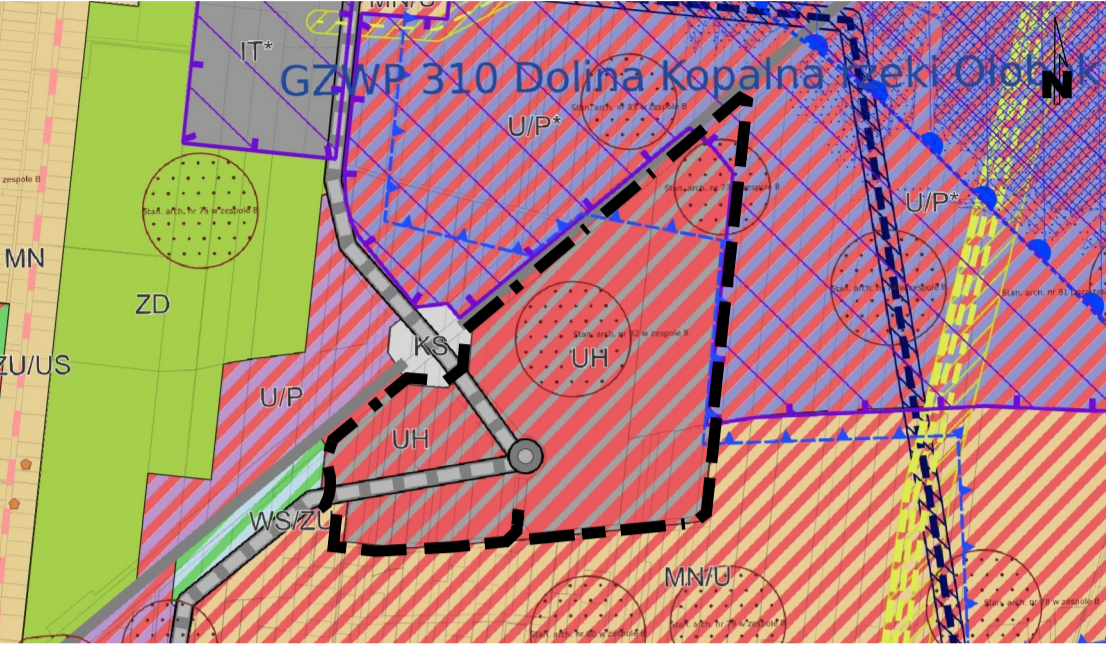


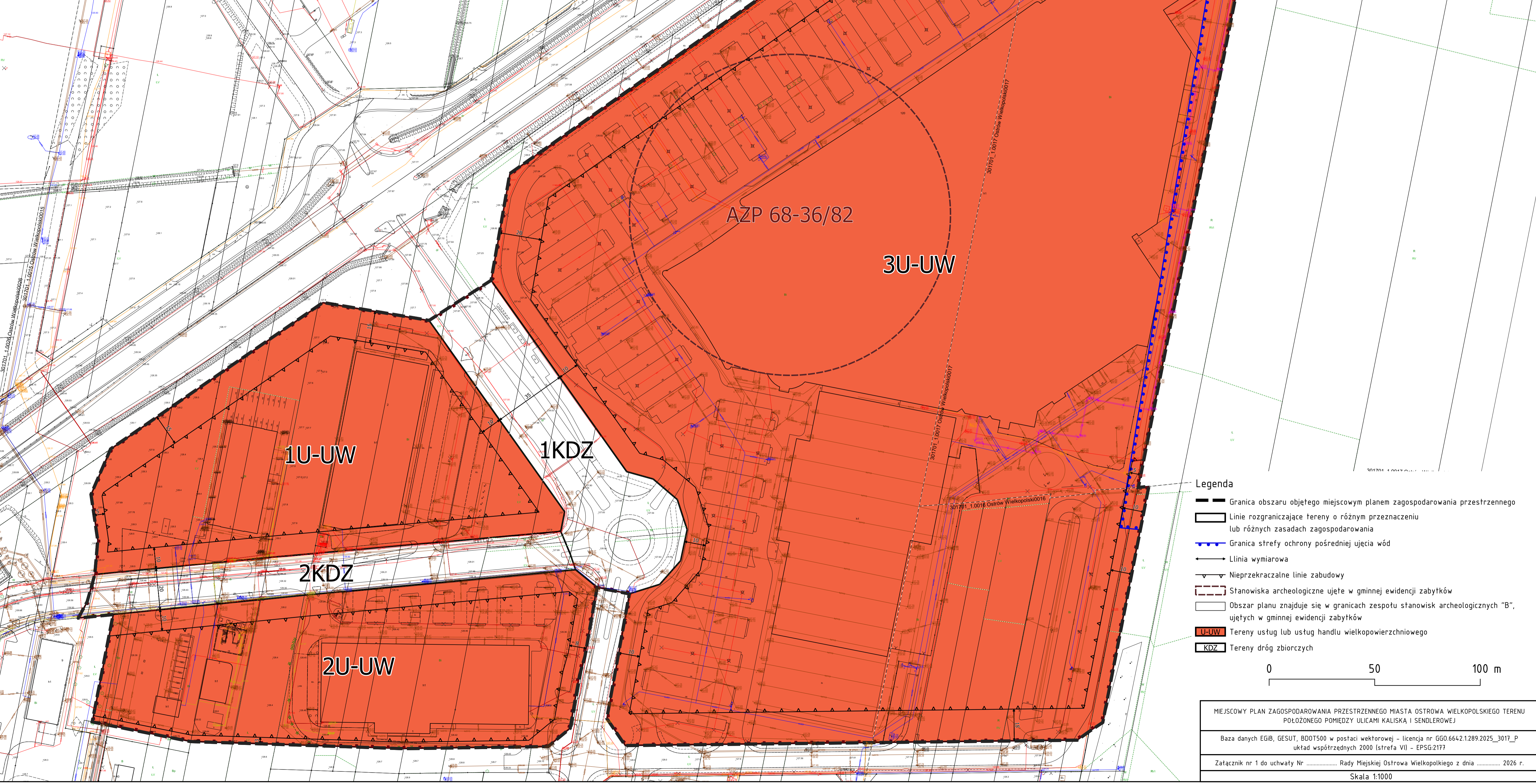

# MIJSCOWY PLAN ZAGOSPODAROWANIA PRZESTRZENNEGO MIASTA OSTROWA WIELKOPOLSKIEGO TERENU POŁOŻONEGO POMIĘDZY ULICAMI KALISKĄ I SENDLEROWEJ



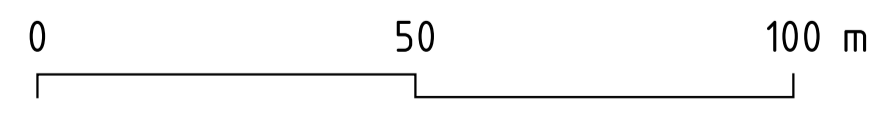
WYRYS ZE STUDIUM UWARUNKOWAŃ I KIERUNKÓW ZAGOSPODAROWANIA  
PRZESTRZENNEGO GMINY MIASTO OSTRÓW WIELKOPOLSKI  
SKALA 1:10000



**OZNACZENIA:**  
— Granica obszaru objętego miejscowym planem zagospodarowania przestrzennego  
— Projektowana rama komunikacyjna Miasta Ostrow Wlkp.  
UH Tereny zabudowy usługowej- obiektów handlowych o powierzchni sprzedaży pow. 2000 m<sup>2</sup>



- Legenda**
- Granica obszaru objętego miejscowym planem zagospodarowania przestrzennego
  - Linie rozgraniczające tereny o różnym przeznaczeniu lub różnych zasadach zagospodarowania
  - Granica strefy ochrony pośredniej ujęcia wód
  - Linia wymiarowa
  - Nieprzekraczalne linie zabudowy
  - Stanowiska archeologiczne ujęte w gminnej ewidencji zabytków
  - Obszar planu znajduje się w granicach zespołu stanowisk archeologicznych "B", ujętych w gminnej ewidencji zabytków
  - UH-UW Tereny usług lub usług handlu wielkopowierzchniowego
  - KDZ Tereny dróg zbiorczych



MIJSCOWY PLAN ZAGOSPODAROWANIA PRZESTRZENNEGO MIASTA OSTROWA WIELKOPOLSKIEGO TERENU  
POŁOŻONEGO POMIĘDZY ULICAMI KALISKĄ I SENDLEROWEJ

Baza danych EGIB, GESUT, BDOT500 w postaci wektorowej - licencja nr GG0.6642.1289.2025\_3017\_P  
uktad współrzędnych 2000 (strefa VII) - EPSG:2177

Załącznik nr 1 do uchwały Nr ..... Rady Miejskiej Ostrowa Wielkopolskiego z dnia ..... 2026 r.

Skala 1:1000